



Κλιματικό Δελτίο

Φεβρουάριος 2024

 **Μέγιστη
Θερμοκρασία**

 **Ελάχιστη
Θερμοκρασία**

 **Μέση
Θερμοκρασία**

 **Υετός**

 **Ηλιοφάνεια**

Ο Φεβρουάριος καταχωρήθηκε ως ένας ζεστός μήνας για τη χώρα μας αφού οι θερμοκρασίες που καταγράφηκαν ήταν πολύ πάνω από τα κανονικά επίπεδα σε όλες τις περιοχές. Αντίθετα οι τιμές υετού ήταν γενικά χαμηλότερες από τις κανονικές σχεδόν παντού.



ΕΘΝΙΚΗ
ΜΕΤΕΩΡΟΛΟΓΙΚΗ
ΥΠΗΡΕΣΙΑ

HELLENIC NATIONAL METEOROLOGICAL SERVICE



Θερμοκρασία

Πρώτο Δεκαήμερο

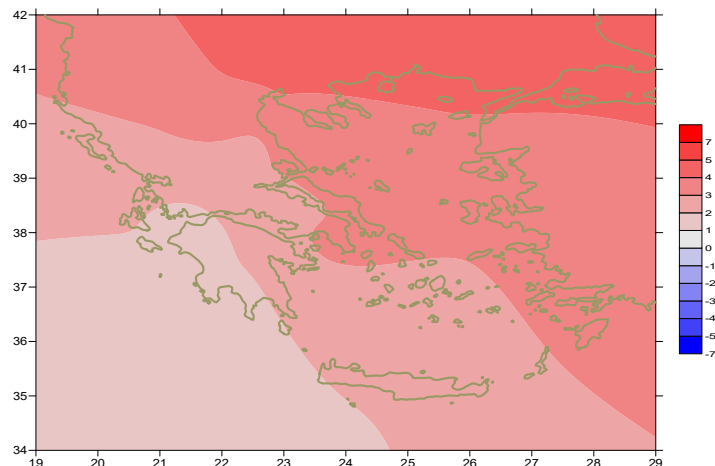
Ενδεικτικά κυμάνθηκαν :

Ελάχιστες:

Στα Βόρεια ηπειρωτικά από -10°C μέχρι 11°C ,
στα κεντρικά ηπειρωτικά από -7°C μέχρι 11°C ,
στα υπόλοιπα τμήματα από 0°C μέχρι 14°C .

Μέγιστες:

Στα Βόρεια ηπειρωτικά από 8°C μέχρι 23°C ,
στα κεντρικά ηπειρωτικά από 11°C μέχρι 24°C ,
στα υπόλοιπα τμήματα από 11°C μέχρι 20°C .



Απόκλιση της μέσης Θερμοκρασίας από τις κανονικές τιμές

Δεύτερο Δεκαήμερο

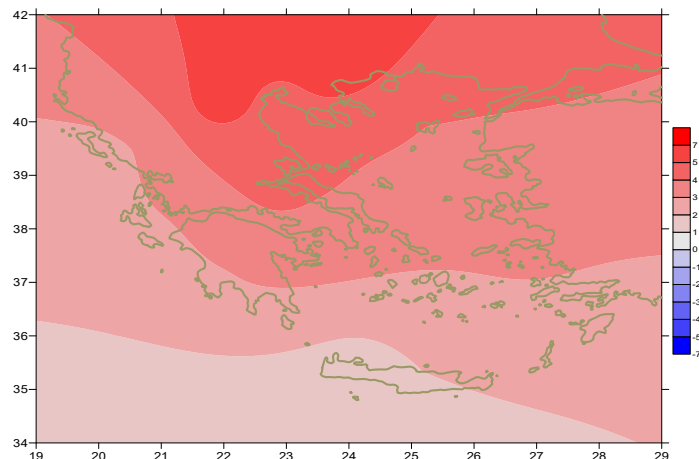
Ενδεικτικά κυμάνθηκαν :

Ελάχιστες:

Στα Βόρεια ηπειρωτικά από -5°C μέχρι 15°C ,
στα κεντρικά ηπειρωτικά από -3°C μέχρι 14°C ,
στα υπόλοιπα τμήματα από -1°C μέχρι 16°C .

Μέγιστες:

Στα Βόρεια ηπειρωτικά από 11°C μέχρι 20°C ,
στα κεντρικά ηπειρωτικά από 12°C μέχρι 21°C ,
στα υπόλοιπα τμήματα από 12°C μέχρι 19°C .



Απόκλιση της μέγιστης Θερμοκρασίας από τις κανονικές τιμές

Τρίτο Δεκαήμερο

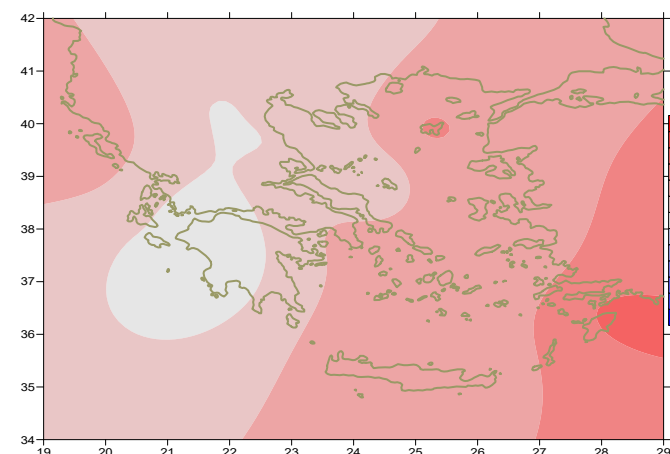
Ενδεικτικά κυμάνθηκαν :

Ελάχιστες:

Στα Βόρεια ηπειρωτικά από -4°C μέχρι 13°C ,
στα κεντρικά ηπειρωτικά από 2°C μέχρι 16°C ,
στα υπόλοιπα τμήματα από 4°C μέχρι 16°C .

Μέγιστες:

Στα Βόρεια ηπειρωτικά από 11°C μέχρι 20°C ,
στα κεντρικά ηπειρωτικά από 11°C μέχρι 22°C ,
στα υπόλοιπα τμήματα από 13°C μέχρι 21°C .



Απόκλιση της ελάχιστης Θερμοκρασίας από τις κανονικές τιμές

Υ ε τ ό ς

Πρώτο δεκαήμερο

Απουσία υετού εκτός του τέλους της περιόδου.

Ξεχωρίζουν οι τιμές:

2mm στην Χίο (8/2), 4mm στην Αστυπάλαια, 2mm στην Κω (9/2).

Δεύτερο δεκαήμερο

Αξιόλογα ποσά υετού κατά τόπους.

Ξεχωρίζουν οι τιμές:

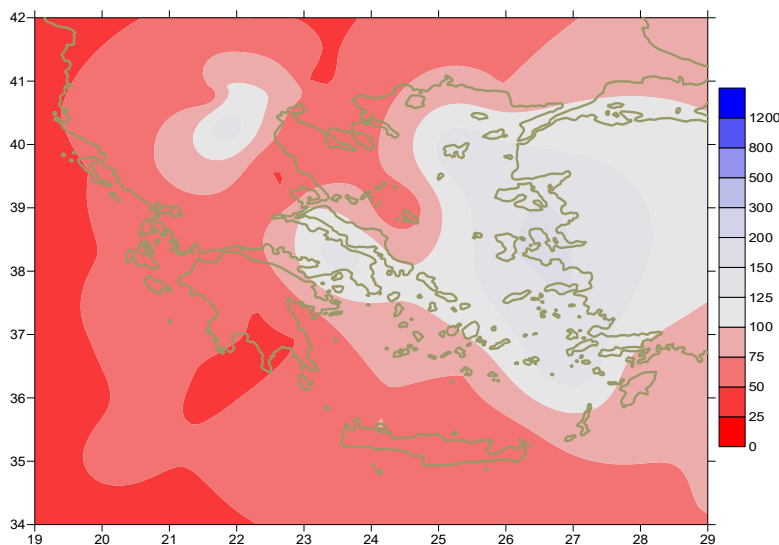
42mm στην Κόνιτσα, 16mm στην Κέρκυρα, (11 /2),
33mm στην Αλεξανδρούπολη, 12mm στο Σουφλί, 15mm στο Δοξάτο, 17mm στην Καστοριά,
18mm στην Κοζάνη, 21mm στην Πρέβεζα, 31mm στα Ιωάννινα, 26mm στην Κόνιτσα,
19mm στην Κέρκυρα, 15mm στην Ανδραβίδα, 17mm στο Αντίρριο, 34mm στην Πάρο,
32mm στη Χίο, 25mm στη Λήμνο, 44mm στη Μυτιλήνη, 27mm στην Κω (12/2),
16mm στον Άραξο, 48mm στη Μυτιλήνη, 14mm στη Ρόδο (13/2),
15mm στην Τανάγρα, 12mm στο Ηράκλειο, 20mm στο Καστέλι, 19mm στο Τατόι (15/2),
34mm στη Σούδα, 15mm στο Καστέλι, 17mm στη Ρόδο(16/2),
12mm στους Οθωνούς (20/2).

Τρίτο δεκαήμερο

Αξιόλογα ποσά υετού κατά τόπους.

Ξεχωρίζουν οι τιμές:

20mm στο Αργοστόλι, 10mm στην Καλαμάτα (21/2),
26mm στη Ζάκυνθο (22/2),
22mm στην Καλαμάτα, 16mm στο Μεσολόγγι, 25mm στη Λαμία, 17mm στην Τιθορέα,
20mm στους Ωρεούς, 36mm στην Τανάγρα, 11mm στην Κάρυστο, 12mm στη Σκύρο,
19mm στην Τρίπολη, 43mm στο Αργος, 15mm στη Μύκονο, 19mm στην Πάρο, 13mm στη
Σαντορίνη, 13mm στη Σούδα, 13mm στην Παλαιοχώρα, 16mm στο Καστέλι, 27mm στην Κω,
14mm στη Ρόδο, 31mm στα Σπάτα, 26mm στην Ελευσίνα, 24mm στο Κοτρώνι,
26mm στο Σχοινιά, 11mm στο Λαύριο (26/2),
21mm στη Ρόδο (27/2).



Απόκλιση μηνιαίου ύψους υετού από τις κανονικές τιμές (%)

ΠΙΝΑΚΑΣ ΜΗΝΙΑΙΩΝ ΤΙΜΩΝ

ΣΤΑΘΜΟΣ	Γεωγ. Μήκος	Γεωγ. Πλάτος	Tmean	TX	TN	RR	INST
ΣΕΡΡΕΣ	23,53	41,07	11,1	17,9	3,6	6	145
ΦΛΩΡΙΝΑ	21,40	40,78					
ΚΑΣΤΟΡΙΑ	21,27	40,45	7,9	14,5	1,3	32	144
ΤΡΙΚΑΛΑ_ΗΜΑΘΕΙΑΣ	22,55	40,60					
ΘΕΣΣΑΛΟΝΙΚΗ	22,97	40,52	11,2	16,1	5,7	19	168
ΧΡΥΣΟΥΠΟΛΗ	24,62	40,92	10,1	15,7	4,5	17	158
ΑΛΕΞΑΝΔΡΟΥΠΟΛΗ	25,95	40,85	10,7	14,4	6	42	128
ΚΟΖΑΝΗ	21,83	40,28	8,1	14,1	2,7	34	
ΚΕΡΚΥΡΑ	19,92	39,62	13	17	8,8	50	143
ΙΩΑΝΝΙΝΑ	20,82	39,70	8,9	15	1,5	73	142
ΠΡΕΒΕΖΑ	20,76	38,91	13,2	17,2	9,3	38	
ΤΡΙΚΑΛΑ ΘΕΣΣΑΛΙΑΣ	21,77	39,52					
ΛΑΡΙΣΑ	22,45	39,65	10	16,9	2,9	17	155
ΛΗΜΝΟΣ	25,23	39,92	12	15,3	8,8	54	164
ΑΡΤΑ	21,00	39,17					
ΑΓΧΙΑΛΟΣ	22,78	39,21	11,1	17,2	5,3	13	166
ΜΥΤΙΛΗΝΗ	26,60	39,05	13,2	16,3	10,1	60	174
ΒΕΛΟ	22,77	37,97					
ΑΓΡΙΝΙΟ	21,35	38,60					
ΛΑΜΙΑ	22,43	38,87					
ΑΝΔΡΑΒΙΔΑ	21,28	37,92	11,8	17,2	6,7	47	190
ΣΚΥΡΟΣ	24,48	38,96	13,6	16,4	10,8	20	156
ΑΡΓΟΣΤΟΛΙ	20,50	38,12	13,9	17,1	10,5	59	167
ΑΡΑΞΟΣ	21,42	38,15	12,1	17,4	6,5	45	172
ΤΑΝΑΓΡΑ	23,57	38,33	11,2	16,5	6,1	60	
ΧΙΟΣ	26,13	38,35	12,9	16,2	9,3	117	180
ΠΥΡΓΟΣ	21,42	37,67					
ΤΡΙΠΟΛΗ	22,40	37,52	7,9	14	1,7	34	143
ΤΑΤΟΙ	23,78	38,10	10,9	15,7	6,4	61	
ΕΛΛΗΝΙΚΟ	23,73	37,90	13,8	17,7	10,8		162
ΕΛΕΥΣΙΝΑ	23,55	38,07	13,1	17,3	9	29	
ΖΑΚΥΝΘΟΣ	20,88	37,75	12,6	17,1	7,7	72	178
ΣΑΜΟΣ	26,92	37,68	13,2	16,6	9,7		
ΑΡΓΟΣ	22,75	37,63					
ΚΑΛΑΜΑΤΑ	22,02	37,07	12,1	18,4	6,3	36	154
ΝΑΞΟΣ	25,37	37,10					
ΜΕΘΩΝΗ	21,70	36,82					
ΜΗΛΟΣ	24,43	36,73					
ΣΠΑΤΑ	23,95	37,95	12,7	16,6	8	42	0
ΚΩΣ	27,08	36,80	14,3	17	12,3	69	
ΚΥΘΗΡΑ	22,98	36,15					
ΣΑΝΤΟΡΙΝΗ	25,41	36,41					
ΣΟΥΔΑ	24,12	35,55	13,3	16,5	10,2	63	155
ΡΟΔΟΣ	28,08	36,40	15,4	17,7	12,7	66	223
ΜΥΚΟΝΟΣ	25,35	37,43	13,7	15,7	12,4	26	
ΗΡΑΚΛΕΙΟ	25,18	35,33	14,4	17,5	11,1	26	177
ΙΕΡΑΠΕΤΡΑ	25,73	35,02					
ΣΗΤΕΙΑ	26,10	35,21					
ΡΕΘΥΜΝΟ	24,50	35,36					
ΤΥΜΠΑΚΙ	24,76	35,06					
ΚΑΣΤΕΛΛΙ	25,33	35,18	11,5	15,5	7,8	71	155
ΚΑΡΠΑΘΟΣ	27,15	35,42	15,6	17,8	13,5	7	
ΠΑΡΟΣ	25,13	37,02	14	16,6	11,4	60	176
ΣΥΡΟΣ	24,95	37,42	14,2	16,7	12,1	23	173
ΙΚΑΡΙΑ	26,35	37,68					

13,920,46,83120211,417,53,6382091418,27,9292221316,57,65820612,716,36,42320711,4174,3
4315,219,2102723412,417,94,94720515,819,610,31213,619,35,82521813,616,79,11921414,118,
27,32322416,319,512,84322015,720,68,61125914,41711,32221216,119,511,2325615,719,79,51
325214,519,272622015,918,611,4262181217,44,11723216,721,311,91424816,420,510,62015,81
9,3119232

ΠΙΝΑΚΑΣ ΑΠΟΚΛΙΣΕΩΝ ΑΠΟ ΚΑΝΟΝΙΚΕΣ ΤΙΜΕΣ

ΣΤΑΘΜΟΣ	απόκλιση T μέσης (I)	% κλάσμα υετού (II)
ΣΕΡΡΕΣ	4,2	14
ΦΛΩΡΙΝΑ		
ΘΕΣΣΑΛΟΝΙΚΗ	4	47
ΑΛΕΞΑΝΔΡΟΥΠΟΛΗ	4,4	69
ΚΟΖΑΝΗ	3,8	108
ΚΕΡΚΥΡΑ	2,7	37
ΙΩΑΝΝΙΝΑ	2,8	63
ΛΑΡΙΣΑ	2,8	49
ΛΗΜΝΟΣ	3,8	122
ΑΓΧΙΑΛΟΣ	3	26
ΜΥΤΙΛΗΝΗ	3,4	62
ΑΓΡΙΝΙΟ		
ΣΚΥΡΟΣ	3,4	32
ΑΡΓΟΣΤΟΛΙ	2,2	52
ΑΡΑΞΟΣ	1,6	53
ΧΙΟΣ	3,1	140
ΕΛΛΗΝΙΚΟ	3,3	-
ΖΑΚΥΝΘΟΣ	1,1	64
ΣΑΜΟΣ	3,2	-
ΚΑΛΑΜΑΤΑ	1,4	35
ΝΑΞΟΣ		
ΜΕΘΩΝΗ		
ΣΑΝΤΟΡΙΝΗ		
ΣΟΥΔΑ	2,2	56
ΡΟΔΟΣ	3,4	56
ΗΡΑΚΛΕΙΟ	2,2	34
ΣΗΤΕΙΑ		

(I) απόκλιση μέσης τιμής θερμοκρασίας από κανονική
 (II) απόκλιση μηνιαίου ύψους υετού από κανονική τιμή %

Γενική Περιγραφή Μήνα

Τα ποσά υετού που σημειώθηκαν ήταν πολύ χαμηλότερα από τα κανονικά επίπεδα σε όλες τις περιοχές εκτός από το ανατολικό Αιγαίο κατά τόπους.
Η μέση θερμοκρασία κυμάνθηκε αρκετά πάνω από τις κανονικές τιμές σε όλη τη χώρα.

Κλιματικές Παράμετροι :

- ❖ **Κανονικές Τιμές :** κανονικές τιμές για τις διάφορες παραμέτρους (Θερμοκρασία, υετό κ.λπ.) ορίζονται οι τιμές που υπολογίζονται ως μέσες τιμές της παραμέτρου για 30 χρόνια. Αυτές οι κανονικές τιμές χρησιμοποιούνται σαν βάση αναφοράς και αντιπροσωπεύουν τη μέση κατάσταση. Είναι δυνατόν να ορισθούν σε επίπεδα δεκαήμερου, μήνα, εποχής ή και έτους και επιτρέπουν τη σύγκριση της τάσης ενός δεκαήμερου, ενός μήνα ή ενός έτους ως: δεκαήμερο πολύ βροχερό, χειμώνας ήπιος, μήνας Αύγουστος δροσερός, έτος ελλειμματικό σε υετό κ.λπ.

Μονάδες Μέτρησης :

- ❖ **Υετός**
1 mm = 1 litre/m²

Υπόμνημα Πίνακα :

- Tmean : Μέση Θερμοκρασία
- TN : Ελάχιστη Θερμοκρασία
- TX : Μέγιστη Θερμοκρασία
- RR : Ύψος Υετού (mm)
- INST : Διάρκεια Ηλιοφάνειας (ώρες)

Ώρες UTC (Universal Time Coordinates) στην Ελλάδα :

- ❖ Χειμώνας : ώρα UTC = τοπική ώρα - 2
- ❖ Καλοκαίρι : ώρα UTC = τοπική ώρα - 3

© ΕΘΝΙΚΗ ΜΕΤΕΩΡΟΛΟΓΙΚΗ ΥΠΗΡΕΣΙΑ
Απαγορεύεται η αναπαραγωγή χωρίς έγγραφη άδεια
Ελ.Βενιζέλου 14, Τ.Κ 16777
Ελληνικό, Αθήνα