



Κλιματικό Δελτίο

Απρίλιος 2023

 **Μέγιστη
Θερμοκρασία**

 **Ελάχιστη
Θερμοκρασία**

 **Μέση
Θερμοκρασία**

 **Υετός**

 **Ηλιοφάνεια**

Ο Απρίλιος είχε αυξομειώσεις στη Θερμοκρασία σε όλες τις περιοχές της χώρας. Επίσης οι μέσες τιμές υετού ήταν υψηλότερες από τις κανονικές στα δυτικά, κεντρικά και βόρεια τμήματα.

Παράλληλα σημαντικές ποσότητες χιονιού καταγράφηκαν στα ηπειρωτικά ορεινά καθώς και χαλαζοπτώσεις στον Πύργο Ηλείας, στα Τρίκαλα, τη Λαμία και τη Δράμα.



ΕΘΝΙΚΗ
ΜΕΤΕΩΡΟΛΟΓΙΚΗ
ΥΠΗΡΕΣΙΑ

HELLENIC NATIONAL METEOROLOGICAL SERVICE



Θερμοκρασία

Πρώτο Δεκαήμερο

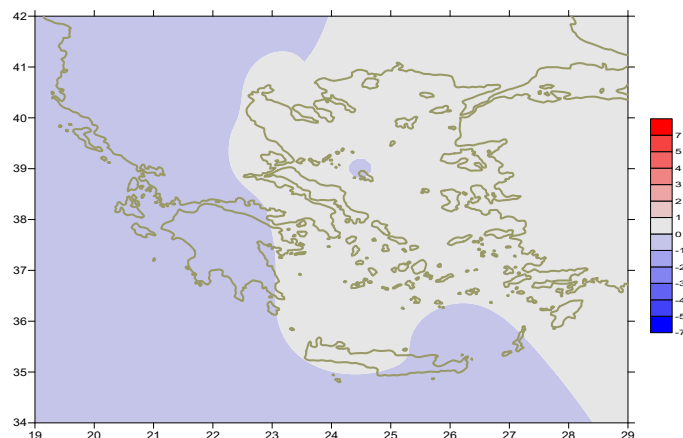
Ενδεικτικά κυμάνθηκαν :

Ελάχιστες:

Στα Βόρεια ηπειρωτικά από -2°C μέχρι 11°C ,
στα κεντρικά ηπειρωτικά από -1°C μέχρι 14°C ,
στα υπόλοιπα τμήματα από 0°C μέχρι 18°C .

Μέγιστες:

Στα Βόρεια ηπειρωτικά από 8°C μέχρι 23°C ,
στα κεντρικά ηπειρωτικά από 9°C μέχρι 24°C ,
στα υπόλοιπα τμήματα από 14°C μέχρι 26°C .



Απόκλιση της μέσης Θερμοκρασίας από τις κανονικές τιμές

Δεύτερο Δεκαήμερο

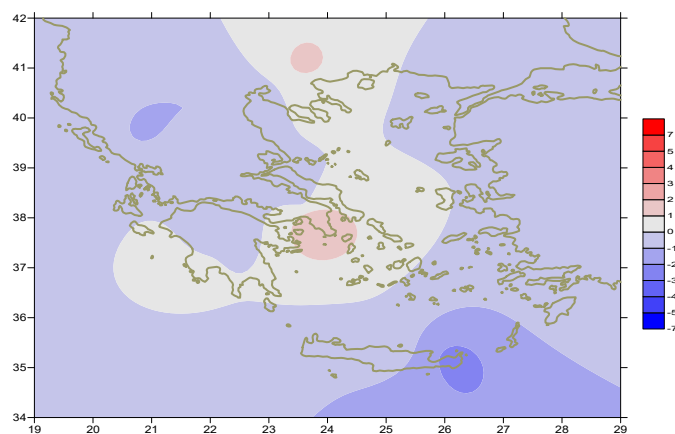
Ενδεικτικά κυμάνθηκαν :

Ελάχιστες:

Στα Βόρεια ηπειρωτικά από -1°C μέχρι 12°C ,
στα κεντρικά ηπειρωτικά από 2°C μέχρι 16°C ,
στα υπόλοιπα τμήματα από 6°C μέχρι 16°C .

Μέγιστες:

Στα Βόρεια ηπειρωτικά από 10°C μέχρι 23°C ,
στα κεντρικά ηπειρωτικά από 13°C μέχρι 28°C ,
στα υπόλοιπα τμήματα από 19°C μέχρι 23°C .



Απόκλιση της μέγιστης Θερμοκρασίας από τις κανονικές τιμές

Τρίτο Δεκαήμερο

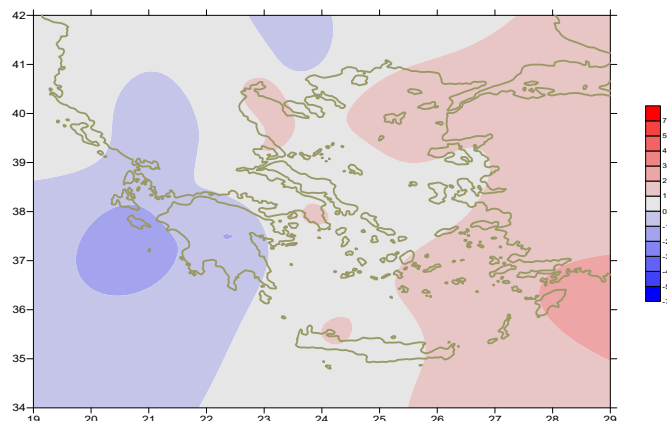
Ενδεικτικά κυμάνθηκαν :

Ελάχιστες:

Στα Βόρεια ηπειρωτικά από 0°C μέχρι 12°C ,
στα κεντρικά ηπειρωτικά από 2°C μέχρι 14°C ,
στα υπόλοιπα τμήματα από 7°C μέχρι 17°C .

Μέγιστες:

Στα Βόρεια ηπειρωτικά από 14°C μέχρι 24°C ,
στα κεντρικά ηπειρωτικά από 16°C μέχρι 27°C ,
στα υπόλοιπα τμήματα από 16°C μέχρι 22°C .



Απόκλιση της ελάχιστης Θερμοκρασίας από τις κανονικές τιμές

Υ ε τ ό ς

Πρώτο δεκαήμερο

Μεγάλα ποσά υετού κατά τόπους.

Ξεχωρίζουν οι τιμές:

51mm στη Θεσσαλονίκη, 21mm στην Έδεσσα, 41mm στο Πολύκαστρο, 32mm στην Κοζάνη, 17mm στο Αργοστόλι, 21mm στην Αγχίαλο, 18mm στη Λάρισα, 21mm στους Σοφάδες, 44mm στην Κρανέα, 18mm στην Τιθορέα, 23mm στους Ορεούς (3/4), 44mm στο Ορμένιο, 15mm στην Καβάλα, 17mm στην Κέρκυρα, 28mm στην Αγχίαλο, 53mm στη Χίο, 25mm στη Λήμνο, 27mm στη Μυτιλήνη (4/4), 18mm στην Καβάλα (5/4), 14mm στην Καλαμάτα, 18mm στη Χίο (6/4), 13mm στην Κάρπαθο (7/4), 15mm στην Κέρκυρα, 36mm στους Οθωνούς (9/4), 27mm στο Μεσολόγγι, 15mm στη Σαντορίνη (10/4).

Δεύτερο δεκαήμερο

Μεγάλα ποσά υετού κατά τόπους.

Ξεχωρίζουν οι τιμές:

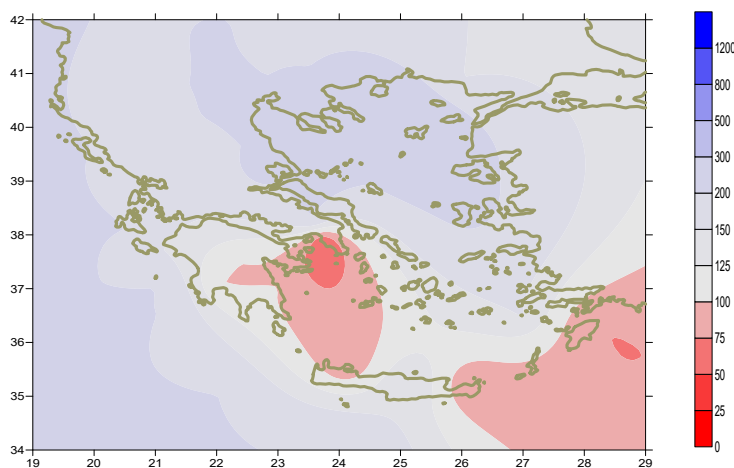
25mm στο Ηράκλειο (11 /4), 19mm στην Πρέβεζα, 37mm στο Αργοστόλι, 29mm στην Ανδραβίδα, 17mm στον Άραξο (16/4), 25mm στο Αργοστόλι, 16mm στο Μεσολόγγι(17/4), 15mm στο Δοξάτο, 23mm στην Τιθορέα (18/4), 31mm στη Λήμνο, 12mm στη Μυτιλήνη (19/4).

Τρίτο δεκαήμερο

Αξιόλογα ποσά υετού κατά τόπους.

Ξεχωρίζουν οι τιμές:

10mm στην Καστοριά, 20mm στην Κοζάνη, 15mm στο Κοτρώνι(22/4), 26mm στη Σαντορίνη (23/4), 14mm στην Καβάλα, 14mm στα Ιωάννινα (26/4).



Απόκλιση μηνιαίου ύψους υετού από τις κανονικές τιμές (%)

ΠΙΝΑΚΑΣ ΜΗΝΙΑΙΩΝ ΤΙΜΩΝ

ΣΤΑΘΜΟΣ	Γεωγ. Μήκος	Γεωγ. Πλάτος	T _{mean}	TX	TN	RR	INST
ΣΕΡΡΕΣ	23,53	41,07	14,3	21,1	7,3	56	126
ΦΛΩΡΙΝΑ	21,40	40,78					
ΚΑΣΤΟΡΙΑ	21,27	40,45	11	16,6	3,9	59	196
ΤΡΙΚΑΛΑ_ΗΜΑΘΕΙΑΣ	22,55	40,60					
ΘΕΣΣΑΛΟΝΙΚΗ	22,97	40,52	14,8	18,8	8,8	80	233
ΧΡΥΣΟΥΠΟΛΗ	24,62	40,92	13,6	17,2	8,8	71	178
ΑΛΕΞΑΝΔΡΟΥΠΟΛΗ	25,95	40,85	13,6	16,8	8,2	48	183
ΚΟΖΑΝΗ	21,83	40,28	10,9	15,7	5,5	82	
ΚΕΡΚΥΡΑ	19,92	39,62	15	18,6	10,2	98	222
ΙΩΑΝΝΙΝΑ	20,82	39,70	11,6	17	5,1	79	173
ΠΡΕΒΕΖΑ	20,76	38,91	15,2	18,9	10,9	33	
ΤΡΙΚΑΛΑ ΘΕΣΣΑΛΙΑΣ	21,77	39,52					
ΛΑΡΙΣΑ	22,45	39,65	14,2	19,8	6,7	48	204
ΛΗΜΝΟΣ	25,23	39,92	14,1	17,2	10,5	94	216
ΑΡΤΑ	21,00	39,17					
ΑΓΧΙΑΛΟΣ	22,78	39,21	14,6	19	8,7	77	213
ΜΥΤΙΛΗΝΗ	26,60	39,05	16,1	19,2	12,3	82	232
ΒΕΛΟ	22,77	37,97					
ΑΓΡΙΝΙΟ	21,35	38,60					
ΛΑΜΙΑ	22,43	38,87					
ΑΝΔΡΑΒΙΔΑ	21,28	37,92	14,7	18,8	9,5	62	210
ΣΚΥΡΟΣ	24,48	38,96	15,1	18	12,1	41	220
ΑΡΓΟΣΤΟΛΙ	20,50	38,12	14,9	18	10,7	101	262
ΑΡΑΞΟΣ	21,42	38,15	15,1	19,1	9,7	51	270
ΤΑΝΑΓΡΑ	23,57	38,33	14,8	19,3	8,1	53	236
ΧΙΟΣ	26,13	38,35	15,8	18,7	10,8	88	242
ΠΥΡΓΟΣ	21,42	37,67					
ΤΡΙΠΤΟΛΗ	22,40	37,52	11,2	16,5	4	52	217
ΤΑΤΟΙ	23,78	38,10					
ΕΛΜΗΝΙΚΟ	23,73	37,90	16,9	21,5	12,8	9	227
ΕΛΕΥΣΙΝΑ	23,55	38,07	16,5	20,4	11,2	24	
ΖΑΚΥΝΘΟΣ	20,88	37,75	15,4	19,1	9,4	55	258
ΣΑΜΟΣ	26,92	37,68	16,4	19,5	11,9		
ΑΡΓΟΣ	22,75	37,63					
ΚΑΛΑΜΑΤΑ	22,02	37,07	15,1	20,3	8,3	37	250
ΝΑΞΟΣ	25,37	37,10					
ΜΕΘΩΝΗ	21,70	36,82					
ΜΗΛΟΣ	24,43	36,73					
ΣΠΑΤΑ	23,95	37,95					
ΚΩΣ	27,08	36,80	16,4	18,5	14,2	14	
ΚΥΘΗΡΑ	22,98	36,15					
ΣΑΝΤΟΡΙΝΗ	25,41	36,41					
ΣΟΥΔΑ	24,12	35,55	15,9	19,2	12,2	18	237
ΡΟΔΟΣ	28,08	36,40	17,4	20,1	14,8	16	266
ΜΥΚΟΝΟΣ	25,35	37,43	15,6	18,2	13,6	38	
ΗΡΑΚΛΕΙΟ	25,18	35,33	16,7	19,8	12,8	42	256
ΙΕΡΑΠΙΕΤΡΑ	25,73	35,02					
ΣΗΤΕΙΑ	26,10	35,21	16	17,9	13,6	18	66
ΡΕΘΥΜΝΟ	24,50	35,36					
ΤΥΜΠΑΚΙ	24,76	35,06					
ΚΑΣΤΕΛΛΙ	25,33	35,18	14,5	18,6	10,3	27	226
ΚΑΡΠΑΘΟΣ	27,15	35,42	17,2	19,5	15,8	16	
ΠΑΡΟΣ	25,13	37,02	16,6	19,5	12,6	14	267
ΣΥΡΟΣ	24,95	37,42	16,2	19,5	13,3	16	266
ΙΚΑΡΙΑ	26,35	37,68					

ΠΙΝΑΚΑΣ ΑΠΟΚΛΙΣΕΩΝ ΑΠΟ ΚΑΝΟΝΙΚΕΣ ΤΙΜΕΣ

ΣΤΑΘΜΟΣ	απόκλιση T μέσης (I)	% κλάσμα υετού (II)
ΣΕΡΡΕΣ	0	157
ΦΛΩΡΙΝΑ		
ΘΕΣΣΑΛΟΝΙΚΗ	0,6	222
ΑΛΕΞΑΝΔΡΟΥΠΟΛΗ	0,4	121
ΚΟΖΑΝΗ	-1	204
ΚΕΡΚΥΡΑ	-0,1	159
ΙΩΑΝΝΙΝΑ	-1	104
ΛΑΡΙΣΑ	0,2	166
ΛΗΜΝΟΣ	0,3	291
ΑΓΧΙΑΛΟΣ	0,4	223
ΜΥΤΙΛΗΝΗ	0,3	175
ΑΓΡΙΝΙΟ		
ΣΚΥΡΟΣ	-0,1	186
ΑΡΓΟΣΤΟΛΙ	-0,5	170
ΑΡΑΞΟΣ	-0,3	123
ΧΙΟΣ	0,5	214
ΕΛΛΗΝΙΚΟ	0,9	36
ΖΑΚΥΝΘΟΣ	-0,1	107
ΣΑΜΟΣ	0,3	-
ΚΑΛΑΜΑΤΑ	-0,3	78
ΝΑΞΟΣ		
ΜΕΘΩΝΗ		
ΣΑΝΤΟΡΙΝΗ		
ΣΟΥΔΑ	0,1	57
ΡΟΔΟΣ	0,7	67
ΗΡΑΚΛΕΙΟ	0,1	140
ΣΗΤΕΙΑ	-0,8	66

(I) απόκλιση μέσης τιμής θερμοκρασίας από κανονική
 (II) απόκλιση μηνιαίου ύψους υετού από κανονική τιμή %

Απρίλιος 2023

Γενική Περιγραφή Μήνα

Τα ποσά υετού που σημειώθηκαν ήταν υψηλότερα από τα κανονικά επίπεδα στα δυτικά, κεντρικά και βόρεια τμήματα της χώρας.
Η μέση θερμοκρασία κυμάνθηκε γενικά κοντά στις κανονικές τιμές.

Κλιματικές Παράμετροι :

- ❖ **Κανονικές Τιμές :** κανονικές τιμές για τις διάφορες παραμέτρους (θερμοκρασία, υετό κ.λπ.) ορίζονται οι τιμές που υπολογίζονται ως μέσες τιμές της παραμέτρου για 30 χρόνια. Αυτές οι κανονικές τιμές χρησιμοποιούνται σαν βάση αναφοράς και αντιπροσωπεύουν τη μέση κατάσταση. Είναι δυνατόν να ορισθούν σε επίπεδα δεκαήμερου, μήνα, εποχής ή και έτους και επιτρέπουν τη σύγκριση της τάσης ενός δεκαήμερου, ενός μήνα ή ενός έτους ως: δεκαήμερο πολύ βροχερό, χειμώνας ήπιος, μήνας Αύγουστος δροσερός, έτος ελλειμματικό σε υετό κ.λπ.

Μονάδες Μέτρησης :

- ❖ **Υετός**
1 mm = 1 litre/m²

Υπόμνημα Πίνακα :

Tmean : Μέση Θερμοκρασία
TN : Ελάχιστη Θερμοκρασία
TX : Μέγιστη Θερμοκρασία
RR : Ύψος Υετού (mm)
INST : Διάρκεια Ηλιοφάνειας (ώρες)

Ώρες UTC (Universal Time Coordinates) στην Ελλάδα :

- ❖ Χειμώνας : ώρα UTC = τοπική ώρα - 2
- ❖ Καλοκαίρι : ώρα UTC = τοπική ώρα - 3

© ΕΘΝΙΚΗ ΜΕΤΕΩΡΟΛΟΓΙΚΗ ΥΠΗΡΕΣΙΑ
Απαγορεύεται η αναπαραγωγή χωρίς έγγραφη άδεια
Ελ.Βενιζέλου 14, Τ.Κ 16777
Ελληνικό, Αθήνα